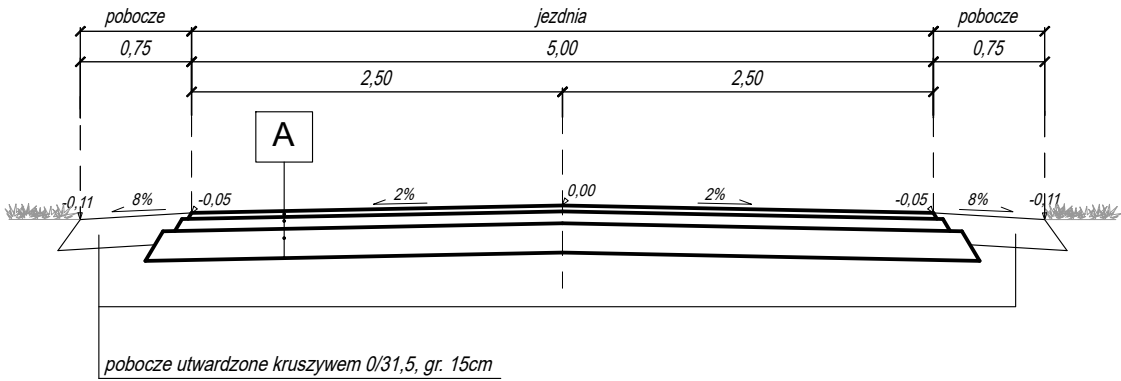
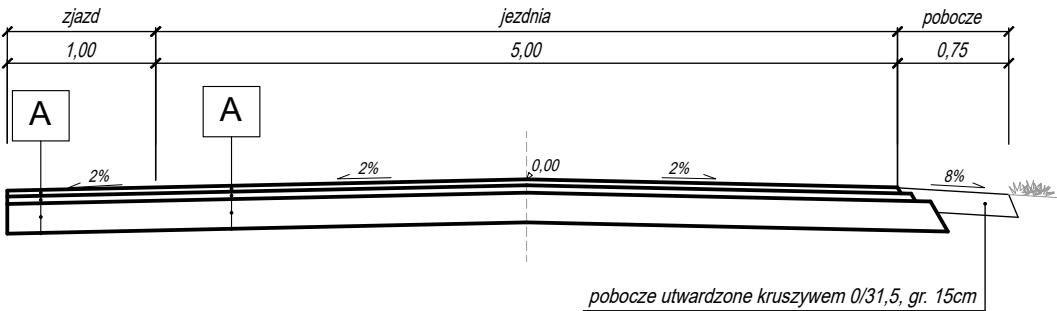


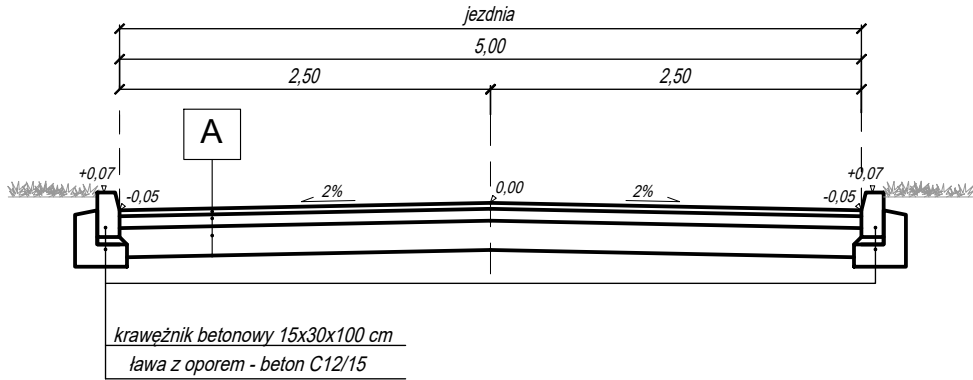
Przekrój drogi
km 0+000 - 2+109.60, 2+139.50 - 2+232.00



Przekrój drogi na długości zjazdu



Przekrój drogi
km 2+109.60-2+114.60, 2+134.50-2+139.50



Warunki wodne: przeciętne
Rodzaj gruntu: niewysadzinowe
Grupa nośności podłoża: G1
Obciążenie ruchem: KR2

KONSTRUKCJE NAWIERZCHNI:

A	JEZDNIĄ[KR2]
4cm	Warstwa ścieralna z bet. asfaltowego
8cm	Warstwa wiążąca z bet. asfaltowego
20cm	Podbudowa z mieszanki niezwiązanej C90/3 o uziarnieniu 0/31,5, na powierzchni $E_{\geq 160}$ MPa
	Grunt rodzimy zagęszczony do wskaźnika 1,0; wtórny moduł odkształcenia min. 100 MPa

B	ZJAZDY [KR1]
4cm	Warstwa ścieralna z bet. asfaltowego
5cm	Warstwa wiążąca z bet. asfaltowego
20cm	Podbudowa z mieszanki niezwiązanej C90/3 o uziarnieniu 0/31,5, na powierzchni $E_{\geq 160}$ MPa
	Grunt rodzimy zagęszczony do wskaźnika 1,0; wtórny moduł odkształcenia min. 100 MPa

JEDNOSTKA PROJEKTOWA			
 ul. Truskawkowa 5, Szczęsna, 05-600 Grójec tel. 512 425 611, email: biuroinzynierskie@op.pl www.bitw.pl			
NAZWA OBIEKTU BUDOWLANEGO			
Rozbudowa drogi gminnej ul. Brzozowej położonej na granicy miejscowości Mirowice i Lisówek i ul. Wspólnej w miejscowości Gościeńczyce od ul. Wojska Polskiego do drogi gminnej położonej na dz. ew. nr 195 w Gościeńczycach			
INWESTOR			
Burmistrz Miasta i Gminy Grójec ul. Józefa Piłsudskiego 47, 05-600 Grójec			
BRANŻA		FAZA PROJEKTU	
Branża drogowa		Projekt wykonawczy	
PROJEKTOWAŁ		NUMER UPRAWNIENIA	PODPIS
mgr inż. Łukasz Widalski		MAZ/0143/POOD/12	
SPRAWDZIŁ		NUMER UPRAWNIENIA	PODPIS
mgr inż. Michał Bodych		MAZ/0393/POOD/11	
TYTUŁ RYSUNKU			
Przekroje poprzeczne typowe			
DATA	SKALA	ARKUSZ	NUMER RYSUNKU
07.2022	1:50	1	03